

МУНИЦИПАЛЬНОЕ БЮДЖЕТНОЕ УЧРЕЖДЕНИЕ
«ЦЕНТР КАДАСТРОВЫХ РАБОТ» ОМСКОГО МУНИЦИПАЛЬНОГО РАЙОНА ОМСКОЙ ОБЛАСТИ

Утвержден постановлением
Администрации Омского
муниципального района Омской области
от _____ № _____

«Строительство водопроводных сетей к с. Андреевка»
ДОКУМЕНТАЦИЯ ПО ПЛАНИРОВКЕ ТЕРРИТОРИИ
Проект планировки территории

1-02/2021-ППТ

Раздел 1. Проект планировки территории. Графическая часть

Заказчик: Администрация Омского муниципального района Омской области

Директор

Начальник отдела

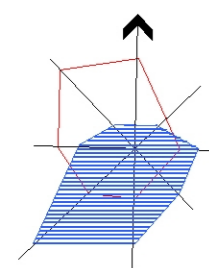


Е. И. Мухамедчина


В.В. Кардонис

Содержание

1. Чертеж красных линий М 1:5000.....1
2. Чертеж границ зон планируемого размещения линейных объектов М 1:4000.....2



Чертеж красных линий планировочного элемента 1-1 в районах 05:06, 05:07,
установленных Схемой планировочных элементов территории города Омска
для разработки градостроительной документации в составе Генерального плана
муниципального образования городской округ город Омск Омской области



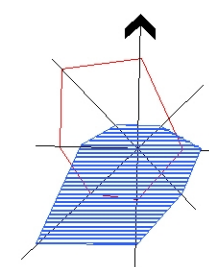
Масштаб 1:5000

Примечания:

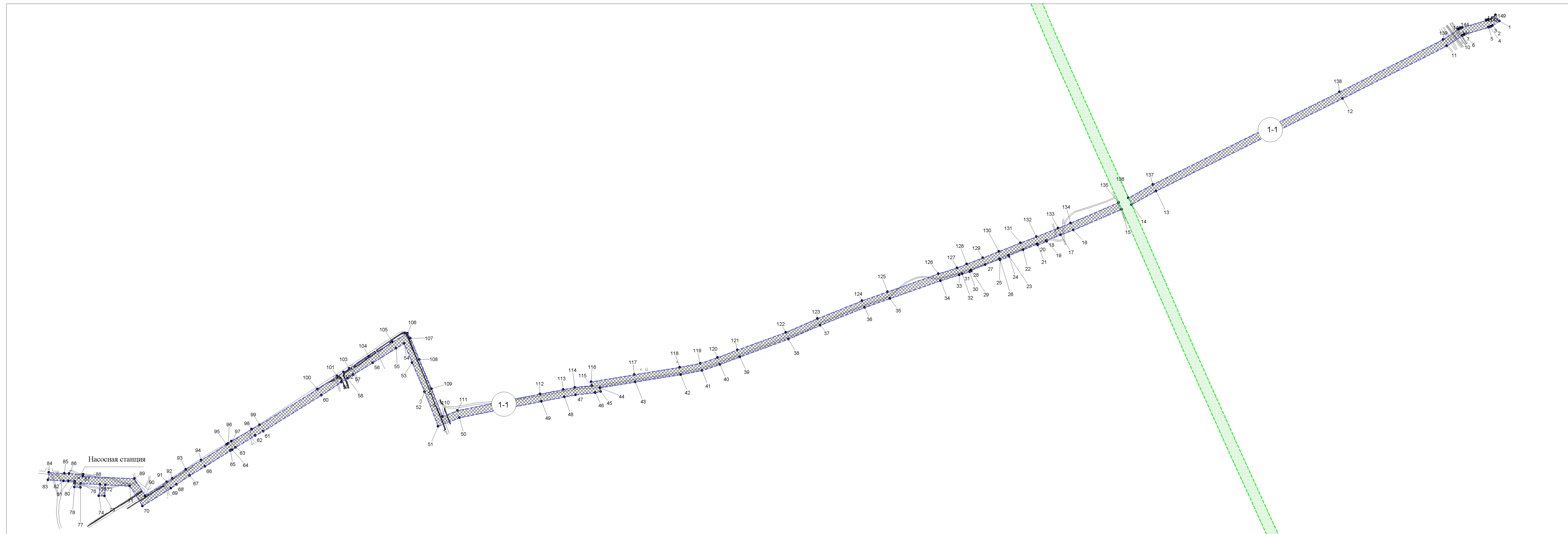
1. Разработчик: Муниципальное бюджетное учреждение «Центр кадастровых работ» Омского муниципального района Омской области;
Заказчик: Администрация Омского муниципального района Омской области;
2. Проект разработан на топографической съемке масштаба 1:500, выданной заказчиком;
3. На чертеже отображены границы проекта планировки части территории планировочного элемента 5-6, установленного Схемой планировочных элементов территории города Омска для разработки градостроительной документации в составе Генерального плана муниципального образования городской округ город Омск Омской области, утвержденного Постановлением Администрации города Омска от 17.01.2020 № 9-п.
4. Учитывая, что в проекте планировки части территории планировочного элемента 5-6, установленного Схемой планировочных элементов территории города Омска для разработки градостроительной документации в составе Генерального плана муниципального образования городской округ город Омск Омской области, утвержденного Постановлением Администрации города Омска от 17.01.2020 № 9-п, установлена зона планируемого размещения линейного объекта в границах элемента планировочной структуры 5-6.1, то внесение изменений в указанный утвержденный проект планировки части территории, в связи с размещением линейного объекта "Строительство водопроводных сетей к с. Андреевка", не требуется.

Условные обозначения

- граница проектируемой территории
- существующие красные линии
- номер элемента планировочной структуры
- граница проекта планировки утвержденного Постановлением от 17.01.2020г. №9-п



**Чертеж границ зон планируемого размещения линейных объектов проекта планировки части территории
планировочного элемента 1-1 в районах 05:06, 05:07, установленного Схемой планировочных элементов территории города Омска
для разработки градостроительной документации в составе Генерального плана
муниципального образования городской округ город Омск Омской области**



Масштаб 1:4000

Примечания:

1. Разработчик: Муниципальное бюджетное учреждение «Центр кадастровых работ» Омского муниципального района Омской области;
Заказчик: Администрация Омского муниципального района Омской области;
2. Проект разработан на топографической съемке масштаба 1:500, выданной заказчиком;
3. На чертеже отображены границы проекта планировки части территории планировочного элемента 5-6, установленного Схемой планировочных элементов территории города Омска для разработки градостроительной документации в составе Генерального плана муниципального образования городской округ город Омск Омской области, утвержденного Постановлением Администрации города Омска от 17.01.2020 № 9-п.
4. Учитывая, что в проекте планировки части территории планировочного элемента 5-6, установленного Схемой планировочных элементов территории города Омска для разработки градостроительной документации в составе Генерального плана муниципального образования городской округ город Омск Омской области, утвержденного Постановлением Администрации города Омска от 17.01.2020 № 9-п, установлена зона планируемого размещения линейного объекта в границах элемента планировочной структуры 5-6.1, то внесение изменений в указанный утвержденный проект планировки части территории, в связи с размещением линейного объекта "Строительство водопроводных сетей к с. Андреевка", не требуется.

Условные обозначения

- граница проектируемой территории
- зона размещения линейных объектов
- номера характерных точек границ зон планируемого размещения линейных объектов
- номер элемента планировочной структуры
- линии, обозначающие дороги, улицы, проезды
- существующие здания, сооружения
- граница проекта планировки утвержденного Постановлением от 17.01.2020г. №9-п

УСЛОВНЫЕ ОБОЗНАЧЕНИЯ

- ГРАНИЦЫ ЕДИНИЦ АДМИНИСТРАТИВНО-ТЕРРИТОРИАЛЬНОГО ДЕЛЕНИЯ РОССИЙСКОЙ ФЕДЕРАЦИИ**
- Границы городского округа
 - Границы населенных пунктов муниципальных образований Омской области
 - ПЛАНИРУЕМЫЙ
 - Границы населенного пункта г. Омск
 - Границы административных округов г. Омска
- ПРИРОДНЫЕ ОБЪЕКТЫ**
- Водоем (река, ручей, канал)
 - Водоем, водоем (ручей, ручей, канал, озеро, пруд, обводненный карьер, водохранилище)
- ОБЪЕКТЫ ТРАНСПОРТНОЙ ИНФРАСТРУКТУРЫ**
- Улицы и дороги
 - Железнодорожный путь общего пользования
- ЭЛЕМЕНТЫ ПЛАНИРОВОЧНОЙ СТРУКТУРЫ**
- Район
 - Микрорайон

Схема расположения элементов планировочной структуры

